

## Hatékonyabb gazdálkodás, pontosabb sorvezetés, egyszerűbb használat. Leica mojoMINI 2

A Leica Geosystems legújabb fejlesztésével a precíziós gazdálkodás már mindenki számára elérhető!

Kisebb átfedések, precíz sorvezetés, hatékonyabb anyagkijuttatás bármilyen szántóföldi művelet során. A mojoMINI 2 sorvezetővel Ön könnyedén növelheti munkája hatékonyságát és csökkentheti gazdasága költségeit.

A svájci székhelyű Leica Geosystems legújabb sorvezetője a GPS és Glonass műholdak vételére is alkalmas prémium kategóriájú Leica GeoSpective 2 antennával garantálja Önnek az egyedülálló stabilitást és pontosságot.

A kedvező árú rendszer ellenáll a legmostohább terepi körülményeknek is és megbízható társa lesz precíziós gazdálkodása során.



### Csökkentse a permet és műtrágya felhasználást a legújabb **Határ Rögzítés** funkcióval.

Ön gyorsan és könnyen kiszámíthatja a tábla teljes területét, így pontosan meghatározhatja a várható költségeket.

### Csökkentse a többszörös kijuttatást és a megműveletlen területeket a **Lefedettségi Térképezés** funkcióval.

Ez az alkalmazás lehetővé teszi Önnek, hogy pontosan be- és kikapcsolja a szakaszolókat, attól függően, hogy a terület már kezelt vagy még kezeletlen. Ön mindig látni fogja ahol dolgozott már, így biztos lehet abban, hogy a teljes földterületet megművelte. Kijuttatási térképeit SD kártyára exportálhatja és Google Earth™ rendszerben bármikor megnézheti vagy nyilvántarthatja azokat.

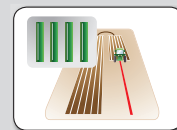
### Takarítson meg időt a **Tábla Folytatása** funkció segítségével.

Ha bármi miatt abba kell hagynia a munkát, nyugodtan megteheti azt, hiszen a mojoMINI 2 segítségével aktuális munkáját el tudja menteni és be is tudja tölteni. Tudni fogja, hogy hol folytathatja a munkát, és pontosan látni fogja azt a területet, amit már megművelt.

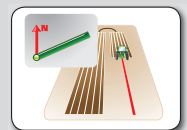
### A precíziós mezőgazdaság már mindenki számára elérhető!

A Leica mojoMINI 2, négyfajta különböző sorvezetési móddal biztosítja Önnek a különböző formájú területek hatékony művelését.

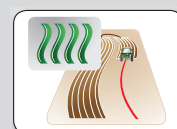
■ AB párhuzamos



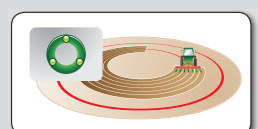
■ A+ célirány



■ Fix körvonal



■ Körök



**Dolgozzon hatékonyabban és kényelmesebben, mindezt úgy, hogy pénzt is megtakarít közben!**

# Leica mojoMINI 2 – az ésszerű egyszerűség

A könnyen kezelhető kijelzőt egy vákuumos tartóval, a megfelelő kábelekkal, és egy prémium kategóriájú antennával szállítjuk, egyetlen dobozban. Egy olyan kompakt és egyszerű rendszert ajánlunk Önnek ami gyorsan telepíthető, de ugyanakkor sok funkcióval rendelkezik, beleértve a KML fájlok támogatását is. Ezen lehetőség biztosítja Önnek, hogy elmentett térképeit akár Google Earth™ rendszerben is bármikor megnézhesse.

## Funkciók és műszaki részletek

### Vezérlés

- Szerszám Külpontosság
- Határvonal Rögzítés
- Lefedettségi Térképezés
- Tábla Folytatása
- Többféle vezérlési opció
  - AB Párhuzamos vezérlés
  - A+ Célirány vezérlés
  - Fix Körvonal vezérlés
  - Kör vezérlés
- 3D perspektív vezérlési látvány
- Konfigurálható, képernyőn megjelenő fénycsáv módok
- Nappali és éjszakai működési módok
- Vevő pozicionálási minőség kijelzése
- Sorköz bevitel méterben vagy lábban és inch-ben
- Sebesség kijelzés km/h vagy mph egységben

### Leica mojoMINI 2

- 4.3 inch színes, érintőképernyős kijelző
- 12-24 voltos működés
- Fényerő: 400cd/m<sup>2</sup>
- Kontraszt Arány: 500:1 (tipikus)
- Gyors illesztés az aktív bölcsőbe
- Beépített számológép
- MicroSD kártya vagy USB olvasó tartozék

### Leica GeoSpective 2

- 12-24 voltos működés
- 14 csatorna L1 GPS/GLONASS
- SBAS (a WAAS, EGNOS, stb. használathoz)
- GLIDE® a javított sorcsatlakozási pontosság érdekében
- Sorcsatlakozási pontosság 15-20 cm (15 percen túli méréskor)
- 4.5 méteres tápkábel
- Mágnesen vagy öntapadós felerősítés



### Leica GeoSpective 2 - Prémium Antenna

Minden Leica mojoMINI 2 csomag egy kiváló minőségű Leica GeoSpective 2 smart antennával együtt kerül kiszállításra, melynek egyedi sajátossága az ún. GLIDE® technológia. Ez a technológia külső korrekciók vagy költséges előfizetések szükségessége nélkül biztosítja a rendszer nagyfokú stabilitását és a minden körülmények között garantált, kiemelkedő sorcsatlakozási pontosságot.

A csomag egy olyan kábelt is tartalmaz, amivel az Antenna nem csak a sorvezetőnek tudja biztosítani a koordinátákat, hanem bármilyen egyéb szabványos soros portot támogató munkaeszköznek is. Így Ön plusz költségek nélkül tudja ellátni egyéb precíziós eszközeit - GPS és Glonass műholdak segítségével meghatározott - precíz pozíciókkal, legyen az sebességmérő, hozzammérő monitor, vagy szakaszolóvezérlés.

**Kapjon többet a pénzéért, vásároljon mojoMINI 2 csomagot!**

GLIDE is a registered trademark of NovAtel Inc.

Available satellite constellations



**További információkért, kérjük keresse viszonteladó partnereinket!**

Nyomdai hibákért felelősséget nem vállalunk.  
Minden jog fentartva.  
Leica Geosystems AG, Heerbrugg, Svájc, 2014.

ÁZSIA CSENDÉS-ÓCEÁN | EURÓPA | ÉSZAK-AMERIKA | DÉL-AMERIKA  
WWW.AGGUIDANCE.COM | WWW.LEICA-GEOSYSTEMS.HU

- when it has to be **right**

**Leica**  
Geosystems